

# IL COMUNE DI PETACCIATO ELUDE IL CODICE DELLA STRADA

Solo dopo il ricorso al TAR il Comune decide di revocare l'ordinanza e rimuovere le segnaletiche stradali e le sbarre *anticamper*

Visto che il Codice della Strada e la Protezione Civile sono norme in vigore dal 1992, è inaccettabile che siano ignorate nel 2024, quindi, è **0** la valutazione che assegniamo al Sindaco e alla Giunta Comunale riguardo alla gestione della circolazione stradale e riguardo alla tutela delle persone e dei loro beni.

## PARTIAMO DALLA VOLUTA IGNORANZA DEL CODICE DELLA STRADA



A seguito delle segnalazioni inviate dagli associati, l'**ASSOCIAZIONE NAZIONALE COORDINAMENTO CAMPERISTI** è costretta a presentare ricorso al Tribunale Amministrativo Regionale per il Molise contro il Comune di Petacciato (CB).

Il Comune provvedeva ad annullare in autotutela l'ordinanza n. 3/2024 con la quale disponeva l'istituzione di sbarre ad altezza ridotta dalla sede stradale e divieti di transito a veicoli di altezza superiore a 2,50 metri.

Si tratta di un ulteriore vittoria dell'**ASSOCIAZIONE NAZIONALE COORDINAMENTO CAMPERISTI** a vantaggio di tutti i camperisti che adesso potranno avere libero accesso all'area.

Si è trattato di un giusto ma tardivo ripensamento dell'Amministrazione Comunale che ha compreso i profili di illegittimità che un tale provvedimento comportava. Un risultato che, tuttavia, ha comportato l'impiego di risorse per la proposizione del ricorso al T.A.R. e che avrebbero potuto essere evitate se il Comune avesse tempestivamente aderito all'invito bonario inviato dall'**ASSOCIAZIONE NAZIONALE COORDINAMENTO CAMPERISTI**.

Un altro successo nella difesa dei diritti alla circolazione e sosta delle autocaravan, conseguito unicamente all'**ASSOCIAZIONE NAZIONALE COORDINAMENTO CAMPERISTI** che esiste dal 1985 solo grazie ai camperisti che si associano di anno in anno. Pertanto, confidiamo che tutti i camperisti che beneficiano di queste vittorie aprano [www.coordinamentocamperisti.it](http://www.coordinamentocamperisti.it) visto che, anche con soli 25 euro, possono unirsi e consentire la messa in campo di più azioni per la difesa dei diritti alla circolazione e sosta delle autocaravan.

## I FATTI

**27 marzo 2024**

### Un camperista scrive

**Inviato:** mercoledì 27 marzo 2024

**Da:** ...omissis per la privacy...

**A:** [segreteria@coordinamentocamperisti.it](mailto:segreteria@coordinamentocamperisti.it)

**Oggetto:** Segnalazione sbarre

*Buongiorno, vi segnalo l'installazione di sbarre presso l'ingresso del parcheggio di via del mare nel Comune di Petacciato, volevo parcheggiare come solito nel parcheggio vicino alla spiaggia ma l'ho trovato sbarrato.*

**28 marzo 2024**

### Istanza dell'ASSOCIAZIONE NAZIONALE COORDINAMENTO CAMPERISTI

Invio al Comune della istanza di accesso agli atti.

**18 aprile 2024**

### Comunicato dell'ASSOCIAZIONE NAZIONALE COORDINAMENTO CAMPERISTI

Visto che l'amministrazione comunale non aveva risposto alla nostra istanza di accesso agli atti, si invitavano i camperisti a verificare sul posto e riferire perché che ci segnalavano che a marina di Petacciato erano presenti delle sbarre che impedivano l'accesso al parcheggio alle autocaravan e che sarebbero state installate tra il 1° febbraio e il 14 febbraio 2024.

**18 aprile 2024**

### Un camperista evidenzia la strana gestione del parcheggio

**Inviato:** giovedì 18 aprile 2024

**Da:** ...omissis per la privacy...

**A:** [segreteria@coordinamentocamperisti.it](mailto:segreteria@coordinamentocamperisti.it)

**Oggetto:** Marina di Petacciato

*Sono un camperista associato, ho visto il vostro comunicato per quanto riguarda le sbarre di Marina di Petacciato e volevo raccontarvi l'episodio che ci è capitato a me e alla mia famiglia e che sia di ulteriore aiuto a rimuovere queste sbarre. Il giorno 30 marzo 2024, il giorno prima di Pasqua, siamo usciti con la nostra autocaravan e passando per Marina di Petacciato e, avendo visto che le sbarre erano aperte abbiamo deciso di parcheggiare per poi ripartire verso la nostra meta. Quando arriva il momento di ripartire dal parcheggio ci siamo trovati con l'amara sorpresa delle sbarre chiuse e per poter uscire siamo stati costretti a chiamare i carabinieri, spiegandogli che non c'era niente che indicasse gli orari di apertura e chiusura delle sbarre. Dopo una mezz'ora ci richiamano i carabinieri dicendoci che erano riusciti a trovare il numero telefonico di un bar che sta a marina di Petacciato dove il proprietario del bar come gli altri proprietari del bagno e un ristorante hanno a disposizione un telecomando per aprire e chiudere le sbarre praticamente come fosse una loro area privata. Uno di questi gestori è arrivato e con il telecomando ha aperto le sbarre e siamo riusciti a ripartire. Ma, se si fosse trattato di un'emergenza tipo incendio o altro, cosa sarebbe successo se l'autopompa dei pompieri o un'ambulanza non avrebbe potuto entrare nel parcheggio e intervenire in soccorso?*

*Grazie per l'attenzione dedicata, confidando nel vostro intervento.*

**23 aprile 2024**

### L'Ordinanza del Comune è stata redatta a sbarre già installate

Il Comune emana l'ordinanza n. 3 emessa ai sensi degli articoli 5 e 6 del Codice della Strada, con la quale il Sindaco di Petacciato vieta il transito e la sosta ad alcune categorie di veicoli, in particolare alle autocaravan, disponendo l'installazione di sbarre a 2,50 metri.

**17 giugno 2024**

**Intervento dell'ASSOCIAZIONE NAZIONALE COORDINAMENTO CAMPERISTI**

Invio al Comune della istanza di accesso agli atti.

**18 aprile 2024**

**Comunicato dell'ASSOCIAZIONE NAZIONALE COORDINAMENTO CAMPERISTI**

Istanza dell'ASSOCIAZIONE NAZIONALE COORDINAMENTO CAMPERISTI per invitare il Comune di Petacciato a revocare l'ordinanza in autotutela d'ufficio, evidenziando l'univoco orientamento della giurisprudenza in materia.

**25 giugno 2024**

**Un camperista invia una relazione**

**Inviato:** martedì 25 giugno 2024

**Da:** ...omissis per la privacy...

**A:** [segreteria@coordinamentocamperisti.it](mailto:segreteria@coordinamentocamperisti.it)

**Oggetto:** Segnalazione misura anticamper a Petacciato (CB)

*Buongiorno, volevo segnalare l'illegittima misura anticamper istituita recentemente dal Sindaco di Petacciato (CB).*

*SITUAZIONE PRECEDENTE: fino allo scorso anno l'accesso al parcheggio di via del Mare era consentito con tanto di parziali stalli gratuiti (vedasi allegati anno2023.png, anno2023-A.png, anno2023-B.png, tratti da Google Maps relativi a giugno 2023).*

*Situazione attuale: da quest'anno sono state installate barre anticamper con accesso impedito ai veicoli di altezza superiore ai 2,5 metri nonché è stata emessa Ordinanza Sindacale nr. 3 del 23.04.2024 che ne vieta espressamente la sosta. Il cartello contenente l'Ordinanza è costituito da un semplice foglio di carta plastificato posto su un supporto metallico (allegati "cartello divieto particolare\_20240625\_170713.jpg", "retro cartello ordinanza\_20240625\_170837.jpg").*

*DETTAGLIO DELLA SITUAZIONE: entrando nello specifico, a via del Mare si accede da una rotatoria posta sulla SS 16 (geolocalizzazione 42.03404552381985, 14.85129080423718).*

*Prima delle sbarre anticamper non vi è alcuna segnalazione preventiva di tale divieto. Ciò non comporta pericolo, ma costringe il veicolo ad entrare in un parcheggio privato posto sulla destra ad uso di un ristorante ed indicato come "PROPRIETÀ PRIVATA - DIVIETO DI ACCESSO" (allegati "via di fuga\_20240625\_174332.jpg", "2-via di fuga\_20240625\_174308.jpg", "3-via di fuga\_20240625\_174400.jpg" "4-via di fuga\_20240625\_174240"). Nella peggiore delle scelte si deve fare inversione a "U" davanti alle medesime sbarre con i pericoli che comporta tale manovra. Tutte le fotografie inviate sono state prese personalmente in data 25.06.2024 (il nome dell'immagine indica la data in formato AAAAMMGG\_hms [annomesegiorno\_oramitutisecondi]) e ritraggono la via Del Mare nel comune di Petacciato (CB).*

*Si allega anche planimetria della zona interdetta alle autocaravan (evidenziata in rosa nell'allegato "zona interdetta ai camper.png").*

*Si confida in un o intervento di codesta Associazione Nazionale di cui orgogliosamente faccio parte. Cordialmente.*

**04 luglio 2024**

**Ricorso al TAR dell'ASSOCIAZIONE NAZIONALE COORDINAMENTO CAMPERISTI**

Il Comune di Petacciato non forniva riscontro in tal modo costringendo l'ASSOCIAZIONE NAZIONALE COORDINAMENTO CAMPERISTI all'impugnativa dinanzi al Giudice Amministrativo, aumentando il carico di lavoro all'apparato della Giustizia e creando oneri all'Associazione.

Con ricorso al Tribunale Amministrativo Regionale del Molise l'**ASSOCIAZIONE NAZIONALE COORDINAMENTO CAMPERISTI**, difesa dall'Avv. Marcello Viganò, impugnava l'ordinanza n. 3/2024 evidenziando i vizi di incompetenza, violazione di legge ed eccesso di potere. Deduceva, in particolare, la violazione degli articoli 6 e 185 del Codice della Strada nonché dell'articolo 118 del regolamento di esecuzione e attuazione del Codice della Strada oltre allo sviamento di potere, il difetto di istruttoria, l'inosservanza di direttive ministeriali l'illogicità e la ragionevolezza.

**17 luglio 2024**

### L'annullamento in autotutela

A seguito della notifica e del deposito del ricorso, con ordinanza n. 7, il Sindaco di Petacciato annullava l'ordinanza n. 3/2024 impugnata riconoscendo la sussistenza dei vizi e, dunque, i presupposti per l'autotutela.

**30 dicembre 2024**

### Le spese a carico dei cittadini

Per evitare il giudizio in corso il Sindaco, in data, deliberava la complessiva spesa di 3.044,00 euro per le spese di giudizio: oneri ai quali devono aggiungersi i costi relativi all'acquisto e installazione delle sbarre e delle segnaletiche stradali nonché alle spese per la loro rimozione o stoccaggio in un magazzino o l'invio in discarica; da non dimenticare gli inquinamenti derivanti dalla produzione e distruzione di detti manufatti.

Ora, se si considera che il Comune di **Petacciato (CB)** è composto da soli 3 457 abitanti, tali risorse dovevano essere utilizzate per i cittadini in difficoltà economico-sociali.



50125 FIRENZE via di San Niccolò 21  
055 2469343 info@coordinamentocamperisti.it



info@incamper.org 328 8169174  
50125 FIRENZE via di San Niccolò 18



# IL COMUNE DI PETACCIATO ELUDE LE NORME DI PROTEZIONE CIVILE

## Istanza interministeriale per valutare il commissariamento del Comune riguardo alla mancata tutela delle persone e dei loro beni

Un Comune che, violando le leggi e ostacolando lo sviluppo di una risorsa importante quale il turismo itinerante, ci ha indotti a verificare se tali azioni le aveva adottate anche riguardo alla sicurezza delle persone e dei loro beni.

Quindi, abbiamo aperto il loro sito Internet <https://www.comune.petacciato.cb.it/it>, constatando quanto segue.

In data 12 gennaio 2025, nella home page è assente il **Piano Comunale di Protezione Civile** e l'**Autoprotezione nelle emergenze**, indispensabili per tutelare le persone e i loro beni.

Abbiamo provato a inserire nel CERCA



la parola PROTEZIONE CIVILE e si apre la seguente pagina che pare evidenzi solo l'aspetto meteorologico.

Amministrazione Novità Servizi Vivere il Comune Tutti gli argomenti Cerca

Protezione Civile Cerca

TIPOLOGIE 1 Risultati

- Amministrazione
- Novità
- Servizi
- Eventi
- Luoghi
- Pagine
- Rifiuti

## Pagine

### Protezione civile

Tutte le info utili sulla situazione metereologica del tuo comune

[Approfondisci la ricerca nelle pagine](#)

Una persona che è in presenza di un'emergenza non è lucida e non ha tempo e potrebbe non proseguire nella ricerca quindi non sapere come comportarsi per salvarsi la vita e i beni.

Noi avendo tempo ed essendo preparati in materia, abbiamo cliccato su **Protezione civile** e si è aperta altra pagina contenente una serie di allerte e a lato altre pagine da cliccare come se uno in emergenza avesse la calma di poter proseguire nella ricerca sul cosa fare durante la sua immediata emergenza.

Comune di Petacciato

Amministrazione · Novità · Servizi · Vivere il Comune

Seguici su f Cerca

Tutti gli argomenti

Home > Protezione civile > Allerte di Protezione civile

## Allerte di Protezione civile

Oggi Domani

✓ Alluvione  
Stato di rilevazione  
Codice Verde

✓ Pioggia intensa  
Stato di rilevazione  
Codice Verde

Protezione civile

- Livelli d'Alerta
- Chiamate d'emergenza
- Avvisi criticità
- Informazioni
- Punti di Interesse
- Sei preparato?

Noi avendo tempo ed essendo preparati in materia, abbiamo cliccato su **Chiamate d'emergenza** e si è aperta altra pagina contenente una serie di allerte e a lato altre pagine da cliccare come se uno in emergenza avesse la calma di poter proseguire nella ricerca sul cosa fare durante la sua immediata emergenza.

Comune di Petacciato

Amministrazione · Novità · Servizi · Vivere il Comune

Seguici su f Cerca

Tutti gli argomenti

Home > Protezione civile > Chiamate d'emergenza

## Chiamate d'emergenza

Nessuna informazione disponibile

Protezione civile

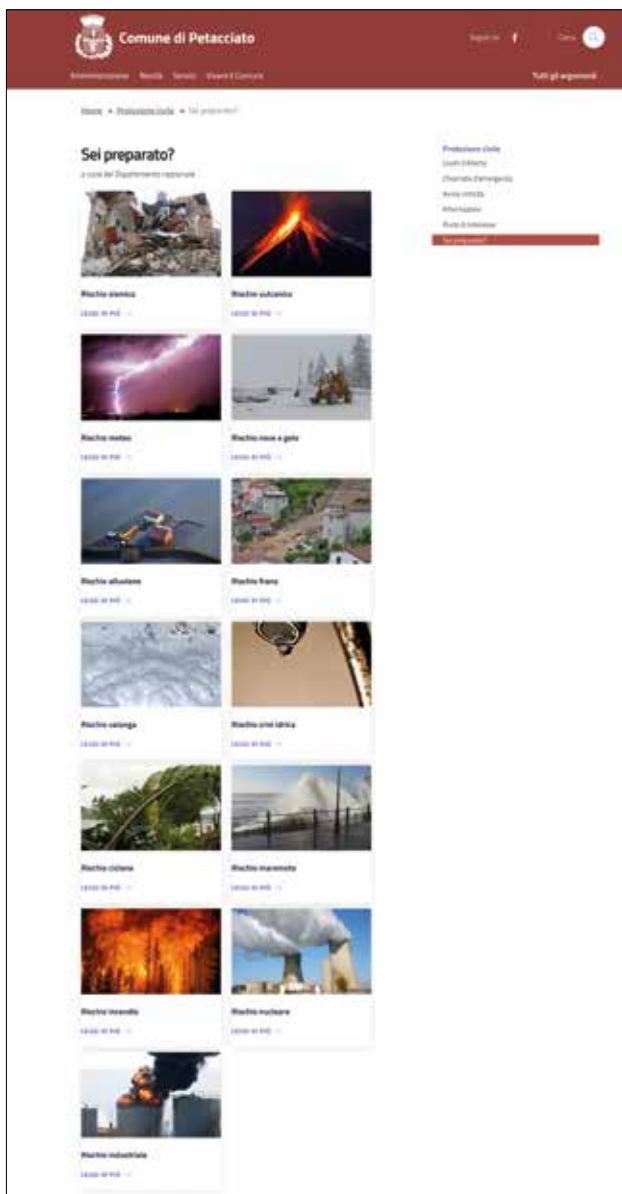
- Livelli d'Alerta
- Chiamate d'emergenza
- Avvisi criticità
- Informazioni
- Punti di Interesse
- Sei preparato?

Allora abbiamo cliccato **Informazioni** ma anche in questa pagina era vuota, NESSUNA INFORMAZIONE DISPONIBILE.

Allora abbiamo cliccato **Punti di Interesse** scoprendo che questa pagina era inutile in quanto IL SERVIZIO NON È DISPONIBILE.



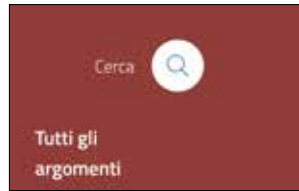
Allora abbiamo cliccato Sei preparato? e finalmente troviamo la seguente pagina ma che è a cura del Dipartimento nazionale



e per capire di cosa si tratta deve cliccare **LEGGI DI PIÙ** → ma trova solo informazioni utili per l'autotutela personale e non trova cosa fare, dove andare, e chi chiamare in specifico per scappare o chiedere aiuto nel territorio del Comune dove si trova in quel momento.

UNA FUNESTA PERDITA DI TEMPO CHE INFCIA IL METTERE IN SALVO LE PERSONE E I LORO BENI.

Non ci arrendiamo e torniamo al



inserendo dentro la parola  
PIANO COMUNALE DI PROTEZIONE CIVILE

## Cerca ×

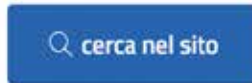
piano comunale di protezione civile

Seleziona il tipo di contenuti in cui vuoi cercare:

Tutto
Amministrazione
Notizie
Servizi
Eventi
Punti di interesse
Pagine
Rifiuti

🔍 cerca nel sito

e clicchiamo in



e il risultato è che appare la scritta

## 0 Risultati

Comune di Petacciato

Segui su Cerca

Amministrazione
Novità
Servizi
Vivere il Comune
Tutti gli argomenti

Home > Ricerca

piano comunale di protezione civile Cerca

**TIPOLOGIE** 0 Risultati

- Amministrazione
- Novità
- Servizi
- Eventi
- Luoghi
- Pagine
- Rifiuti

A questo punto lo **0** è la valutazione che assegniamo al Sindaco e alla Giunta Comunale riguardo alla tutela delle persone e dei beni.



**Pertanto:**

**1. essendo in assenza del Piano Comunale di Protezione Civile nella home page del loro sito web e che l'assenza di percettibili istruzioni di come comportarsi in caso di emergenze potrebbero causare la morte, il ferimento dei cittadini e la perdita dei loro beni;**

**2. ricordando che:**

- al cittadino, di fatto, si impone di utilizzare i sistemi informatici, si parla di attivare la Banda Ultra Larga e l'Intelligenza Artificiale quando i 7.901 Comuni non hanno l'obbligo di utilizzare un sito Internet uguale per tutti i Comuni e non hanno l'obbligo di aggiornarlo in tempo reale, inficiando così lo sviluppo socioeconomico e contribuendo in tal modo ad aumentare l'inquinamento acustico e atmosferico;
- la nostra esperienza nell'aprire i siti web dei Comuni ha evidenziato l'omissione di quanto sopra, tanto da studiare e poi diffondere uno schema di SITO INTERNET che dovrebbe essere UNIFICATO, cioè adottato da tutti i Comuni (facsimile in calce alla presente e la possibilità di scaricare la relazione aprendo [01 EMERGENZE Informazioni in tempo reale.pdf \(coordinamentocamperisti.it\);](#)



*esempio di home page*



*esempio di manuale per l'autoprotezione*

- come Associazione Nazionale Coordinamento Camperisti, nell'aprire i siti web dei Comuni continuamente rileviamo che nella loro home page non vi è una percezione rapida del come si deve comportare una persona in caso di emergenza. Non solo, è assente il Piano Comunale di Emergenza che il cittadino deve ciclicamente controllare per essere pronto ad agire utilmente in qualsiasi emergenza;
- la Legge n. 225 del 24 febbraio 1992 prevedeva:
  - il dovere di intervenire per tutelare l'integrità della vita, i beni, gli insediamenti, gli animali e l'ambiente dai danni o dal pericolo di danni derivanti dalle calamità, per la previsione, prevenzione e mitigazione dei rischi, gestione e superamento di un'emergenza. A seguire, nel tempo, l'emanazione di provvedimenti utili a prevedere, prevenire e soccorrere nonché informare i cittadini su tutti i rischi che possono attivare un'emergenza (<https://www.slideshare.net/slideshow/il-ruolo-del-sindaco-nelle-emergenze/40906206>);
  - che è il Sindaco, l'unico responsabile di fronte alla legge penale (articolo 15 della Legge 225/1992) e deve fornire il servizio essenziale di Previsione, Prevenzione e Soccorso e, per fare ciò, deve conoscere le modalità di assolvimento di questo compito pena la mancata erogazione del servizio di soccorso alla popolazione, attivando i processi di razionalizzazione della spesa che possono liberare risorse a vantaggio della collettività;

- il Decreto Legislativo n. 1, codice della Protezione Civile, del 2 gennaio 2018, precisa:
  - al comma 4 dell'art. 2 "Sono attività di prevenzione non strutturale di protezione civile quelle concernenti: f) l'informazione alla popolazione sugli scenari di rischio e le relative norme di comportamento nonché sulla pianificazione di protezione civile";
  - al comma 6 art. 2 "La gestione dell'emergenza consiste nell'insieme, integrato e coordinato, delle misure e degli interventi diretti ad assicurare il soccorso e l'assistenza alle popolazioni colpite dagli eventi calamitosi e agli animali e la riduzione del relativo impatto, anche mediante la realizzazione di interventi indifferibili e urgenti ed il ricorso a procedure semplificate, e la relativa attività di informazione alla popolazione";
  - al comma 5 art. 12 "**Il Sindaco, in coerenza con quanto previsto dal decreto legislativo 18 agosto 2000, n.267, e successive modificazioni, per finalità di protezione civile è responsabile, altresì: b) dello svolgimento, a cura del Comune, dell'attività di informazione alla popolazione sugli scenari di rischio, sulla pianificazione di protezione civile e sulle situazioni di pericolo determinate dai rischi naturali o derivanti dall'attività dell'uomo**";
  - al comma 6 dell'art. 12 Funzioni dei Comuni " - OMISSIS - il Sindaco assicura il costante aggiornamento del flusso di informazioni con il Prefetto e il Presidente della Giunta Regionale in occasione di eventi di emergenza, **curando altresì l'attività di informazione alla popolazione**";
  - al comma 1 art. 18 Pianificazione di protezione civile "**La pianificazione di protezione civile ai diversi livelli territoriali è l'attività di prevenzione non strutturale, basata sulle attività di previsione e, in particolare, di identificazione degli scenari di cui all'articolo 2, comma 2, finalizzata: ... d) alla definizione dei meccanismi e delle procedure per la revisione e l'aggiornamento della pianificazione, per l'organizzazione di esercitazioni e per la relativa informazione alla popolazione, da assicurare anche in corso di evento...**";
- il DPC ha realizzato e promuove una campagna di sensibilizzazione sui vari rischi tramite eventi in piazza, consegnando anche schede sulle norme di comportamento <https://iononrischio.protezionecivile.it/it/>;
- il DLGS 105 del 2015 cd Decreto Seveso III per "Il controllo del pericolo di incidenti rilevanti connessi con sostanze pericolose" al comma 7 art. 23 "Le informazioni di cui al comma 6, comprensive di informazioni chiare e comprensibili sulle misure di sicurezza e sul comportamento da tenere in caso di incidente rilevante, sono fornite d'ufficio dal sindaco" - consente di far riferimento al documento predisposto dal DPC al seguente link <https://www.protezionecivile.gov.it/static/20052ad37957f026e7d7ece33e7ea357/parte-2-linee-guida-linformazione-alla-popolazione.pdf> "Linee guida per l'informazione alla popolazione ai sensi dell'art. 21 del DLgs 105/2015";
- La Direttiva del Presidente del Consiglio dei Ministri del 30 aprile 2021 - Indirizzi di predisposizione dei piani di Protezione Civile" Pubblicata nella Gazzetta Ufficiale n. 160 del 6 luglio 2021 (<https://www.protezionecivile.gov.it/it/normativa/direttiva-del-30-aprile-2021-0/>) riporta nell'allegato tecnico che: Nel periodo ordinario le informazioni principali da comunicare alla cittadinanza, in modo chiaro e dettagliato, laddove possibile anche attraverso mappe interattive riguardano i rischi presenti sul territorio; i comportamenti da seguire prima, durante e dopo un evento; i punti di informazione - i numeri utili; le aree di attesa ed i centri di assistenza; le modalità di allertamento, di allarme e di allontanamento preventivo; le vie di fuga e le indicazioni sulla viabilità alternativa in caso emergenza. **"Per favorire la comprensione del piano di protezione civile comunale da parte della popolazione è fondamentale prevedere sulla home-page del sito web istituzionale una sezione dedicata che abbia la maggiore evidenza possibile, con il link alle informazioni e ai documenti del piano di protezione civile"** e nella Tabella dei contenuti della pianificazione di protezione civile ai diversi livelli territoriali a Livello comunale: **Predisposizione della home page del sito web istituzionale con il link alle informazioni e ai documenti del piano di protezione civile.**
- è il Sindaco che ha l'obbligo di informare la popolazione sui pericoli da calamità (articolo 12 della Legge 265/1999) e ha l'obbligo di realizzare piani di allertamento e allontanamento della popolazione dalle aree a rischio (articolo 1 del Decreto legge 180/1998), adottando il Piano Comunale di Protezione Civile, aggiornandone i dati in tempo reale e programmando esercitazioni improvvise per testarne l'efficacia;

- è il Sindaco che ha l'obbligo di informare i cittadini mettendo a disposizione nel sito web le istruzioni di come agire come AUTOPROTEZIONE NELLE EMERGENZE (dal 2004 un esempio concreto è il libro in libera copia e consultazione [InCamper - ANCC - info@coordinamentocamperisti.it](http://InCamper - ANCC - info@coordinamentocamperisti.it), ora in fase di aggiornamento);
- è il Sindaco che ha il dovere di informatizzare la tipologia di strade e delle segnaletiche stradali esistenti sul loro territorio, aggiornandole in tempo reale, perché sono essenziali per la tutela e sicurezza delle persone;
- è il Sindaco che ha il dovere di censire e informatizzare i dati relativi alle reti di erogazione di acqua, luce, gas, telefoni in modo da valutare se i gestori di detti servizi strategici sono pronti a interruzioni programmate in caso di emergenze e se hanno presentato progetti dettagliati per la loro manutenzione, sostituzione, ampliamento;
- è il Sindaco che ha il dovere di informare i cittadini con il sito web se il suo territorio è mappato nella Carta Geologica della nostra nazione e, se non lo fosse, quali istanze ha presentato al Governo per far realizzare quanto utile per completare con i dati del proprio territorio il database tutti i fogli geologici, realizzando i modelli 3D del sottosuolo, le carte delle aree a rischio frana e alluvione eccetera, perché il nemico che abbiamo in casa è da sempre il dissesto idrogeologico, la deforestazione, l'utilizzo scriteriato delle risorse idriche, il continuo inquinamento delle acque interne e marine, i rischi idrogeologici, l'assenza di interventi di prevenzione e di ripristino. Da segnalare [IdroGEO: nuove funzioni nella piattaforma Ispra sul dissesto idrogeologico - SNPA - Sistema nazionale protezione ambiente \(snpambiente.it\);](http://IdroGEO: nuove funzioni nella piattaforma Ispra sul dissesto idrogeologico - SNPA - Sistema nazionale protezione ambiente (snpambiente.it);)
- è il sindaco che ha il dovere di informare i cittadini inserendo nel sito web del Comune i links relativi alle previsioni meteo, grandine, fulmini, la rilevazione della irradiazione solare, la rilevazione inerenti ai campi magnetici, come evitare pericoli incontrando la fauna e la flora locale eccetera;

#### CHIEDIAMO, CHIEDI:

AL MINISTRO DELL'INTERNO e al PREFETTO di competenza di attivare la valutazione per l'emanazione di un provvedimento affinché il sindaco e la giunta comunale decadano e sia nominato al loro posto un commissario non essendo gli stessi in grado di tutelare le vite e i beni dei cittadini in caso di emergenze;

ALLA PROCURA DELLA REPUBBLICA competente per detto territorio di archiviare la presente in modo che, in caso di emergenze con morti o feriti gravi, attivi la ricerca delle specifiche responsabilità civili e penali per chi preposto non ha adottato queste minimi presidi alla sicurezza pubblica, scaricandone i costi socio economici sui cittadini e sullo Stato;

AL MINISTRO DELLE INFRASTRUTTURE E DEI TRASPORTI e VICEPRESIDENTE DEL CONSIGLIO DEI MINISTRI e al MINISTRO DELLA GIUSTIZIA di attivare un tavolo tecnico al fine di emanare provvedimenti atti far sanzionare in modo immediato chi firma, quale gestore della strada, atti in violazione di quanto previsto dal Codice della Strada e dal relativo Regolamento di attuazione nonché emanati in violazione delle Direttive Ministeriali: ciò per evitare l'attivazione di onerosi contenziosi a carico dei cittadini, della Pubblica Amministrazione e dell'apparato della Giustizia.

### Associazione Nazionale **COORDINAMENTO CAMPERISTI**

[ancc@pec.coordinamentocamperisti.it](mailto:ancc@pec.coordinamentocamperisti.it)

[info@coordinamentocamperisti.it](mailto:info@coordinamentocamperisti.it)

[www.coordinamentocamperisti.it](http://www.coordinamentocamperisti.it)

[www.incamper.org](http://www.incamper.org)

328 8169174 - 055 2469343

